



BOLSA DE CEREALES

PERSPECTIVAS AGROCLIMÁTICAS DE ARGENTINA Y BRASIL

SÍNTESIS DEL PRONÓSTICO

PERSPECTIVA AGROCLIMÁTICA DEL 21 AL 27 DE ENERO DE 2016: TIEMPO CALUROSO CON PRECIPITACIONES LOCALIZADAS

Al comienzo de la perspectiva predominarán los vientos del norte (noroeste a nordeste) que aportarán aire cálido, causando una nueva ola de calor, que abarcará gran parte del área agrícola. Hacia el final de la perspectiva, comenzará el paso de un frente de tormenta, que producirá precipitaciones abundantes sobre el oeste del NOA, el sudeste del Paraguay, el norte de la Mesopotamia, y gran parte de la Región Pampeana, mientras que el centro y el oeste del Paraguay, gran parte del área agrícola argentina y la mayor parte del Uruguay registrarán valores moderados a escasos. A medida que se produzca el paso del frente, los vientos rotarán hacia el sector sur / sudeste, causando un descenso en las temperaturas, sobre el sur Región, mientras que la mayor parte del Paraguay, el este del NOA y la Región del Chaco seguirá, bajo la influencia de los vientos del norte.

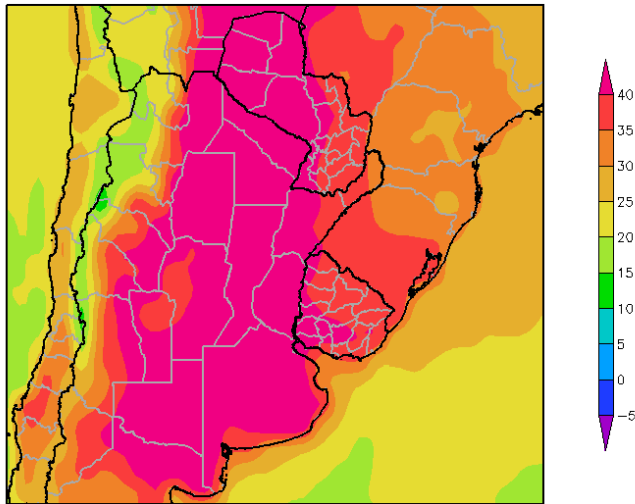
PERSPECTIVA AGROCLIMÁTICA PARA EL BRASIL DEL 21 AL 27 DE ENERO DE 2016: TORMENTAS SOBRE EL NORDESTE Y CENTRO-ESTE DEL BRASIL, MIENTRAS QUE EL CENTRO-OESTE Y EL SUR EXPERIMENTARÁN UN LAPSO DE CALMA

La mayor parte del norte y el centro-este del área agrícola del Brasil observarán precipitaciones muy abundantes, con varios núcleos de tormenta localizadas severas, mientras que el centro-oeste y la mayor del sur registrarán valores escasos. Paralelamente, predominarán los vientos del norte (noroeste a nordeste) que aportarán aire cálido, causando una nueva ola de calor que abarcará gran parte del área agrícola del Brasil, manteniendo temperaturas máximas superiores a lo normal. Hacia el final de la perspectiva la mayor parte del área agrícola del Brasil observará vientos del sector sur, que moderarán temporalmente la temperatura.

DESARROLLO DEL PRONÓSTICO

PERSPECTIVA AGROCLIMÁTICA DEL 21 AL 27 DE ENERO DE 2016: TIEMPO CALUROSO CON PRECIPITACIONES LOCALIZADAS

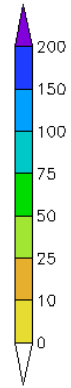
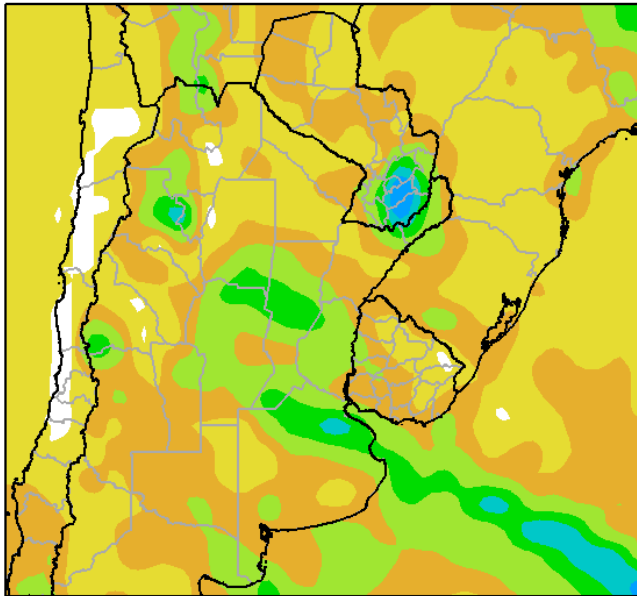
Perspectiva Climática del 21 al 27 de Enero de 2016
Temperatura Máxima (Grados Centígrados)



Al comienzo de la primera etapa de la perspectiva predominarán los vientos del norte (noroeste a nordeste) que aportarán aire cálido, causando una nueva ola de calor, que abarcará gran parte del área agrícola.

- El este del NOA, la mayor parte del Paraguay, la Región del Chaco, el sur de la Mesopotamia, el este de Cuyo, la mayor parte de la Región Pampeana, y el sur y el oeste del Uruguay, registrarán temperaturas máximas superiores a 40°C.
- El centro del NOA, el centro-este de Cuyo, el sur de Misiones, el norte de Corrientes, el este de Buenos Aires, el centro-oeste de Córdoba, el sudeste de Paraguay y la mayor parte del Uruguay, observarán temperaturas máximas entre 35 y 40°C.
- El centro-este del NOA; el centro-oeste de Cuyo y el norte de Misiones, observarán temperaturas máximas entre 30 y 35°C.
- El centro-oeste del NOA y el oeste de Cuyo, observarán temperaturas máximas entre 25 y 30°C.
- El oeste del NOA y el extremo-oeste de Cuyo, observará temperaturas máximas inferiores a 25°C, con una franja con valores inferiores.

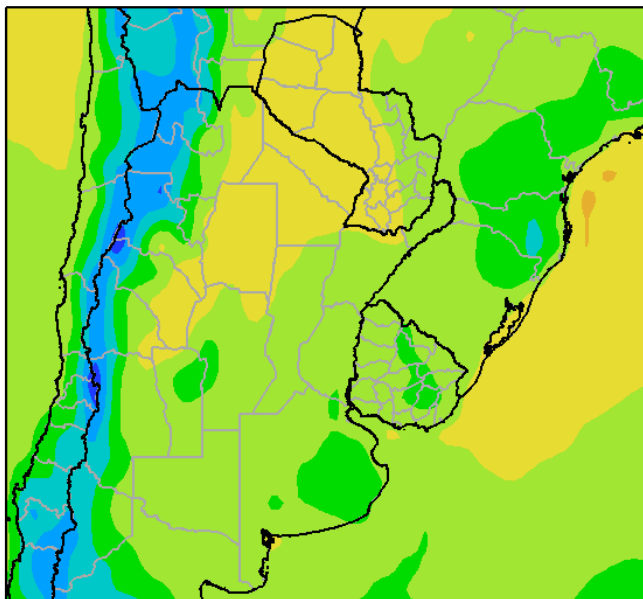
Perspectiva Climática del 21 al 27 de Enero de 2016
Precipitación Acumulada (mm)



Hacia el final de la primera etapa de la perspectiva, comenzará el paso de un frente de tormenta, que producirá precipitaciones abundantes sobre el oeste del NOA, el sudeste del Paraguay, el norte de la Mesopotamia, y gran parte de la Región Pampeana, mientras que el centro y el oeste del Paraguay, gran parte del área agrícola argentina y la mayor parte del Uruguay registrarán valores moderados a escasos.

- El sudeste del Paraguay, el oeste del NOA, el norte de Cuyo, la mayor parte de la Mesopotamia, el sudeste de Santiago del Estero, la mayor parte de Santa Fe, el norte de la Región Pampeana y el oeste del Uruguay, observarán precipitaciones abundantes a muy abundantes (25 a 75 mm).
- La mayor parte del área agrícola del Paraguay, el este y el centro del NOA, la mayor parte de la Región del Chaco, la mayor parte de Cuyo, la mayor parte de la Región Pampeana y la mayor parte del área agrícola de Uruguay, observarán precipitaciones moderadas a escasas (1 a 10 mm).

Perspectiva Climática del 21 al 27 de Enero de 2016
Temperatura Mínima (Grados Centígrados)

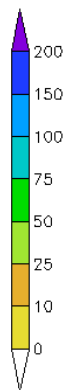
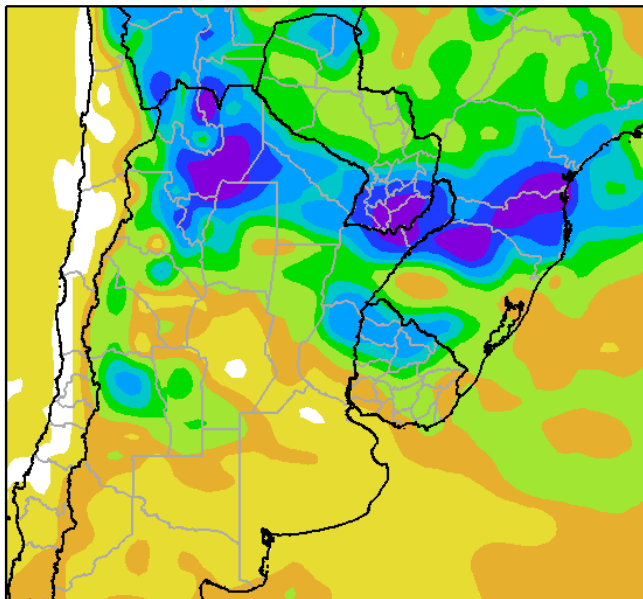


A medida que se produzca el paso del frente, los vientos rotarán hacia el sector sur / sudeste, causando un descenso en las temperaturas, sobre el sur Región, mientras que la mayor parte del Paraguay, el este del NOA y la Región del Chaco seguirá, bajo la influencia de los vientos del norte:

- El este del NOA, la mayor parte del Paraguay, la mayor parte de la Región del Chaco, el norte de Cuyo, el norte de Córdoba, el norte de Corrientes y el noroeste de Santa Fe, experimentarán temperaturas mínimas superiores a 20°C.
- El centro del NOA, la mayor parte de Cuyo, la mayor parte de la Mesopotamia, la mayor parte de la Región Pampeana, el extremo sudeste del Paraguay y la mayor parte del Uruguay observarán temperaturas mínimas entre 15 y 20°C, con algunos focos con valores inferiores.
- El centro-este del NOA, el centro de Cuyo, las serranías de Buenos Aires y el norte del Uruguay, experimentarán temperaturas mínimas entre 10 y 15°C., observándose una franja con temperaturas entre 5 y 10°C.
- El oeste del NOA y el oeste de Cuyo observarán temperaturas mínimas inferiores a 5°C, con focos de heladas localizadas y generales.

**PERSPECTIVA AGROCLIMÁTICA DEL 28 DE ENERO AL 5 DE FEBRERO DE 2016:
TORMENTAS SOBRE EL CENTRO-OESTE Y GRAN PARTE DEL NORTE DEL ÁREA AGRÍCOLA, Y MARCADO DESCENSO TÉRMICO,
SEGUIDO POR LA REACTIVACIÓN DE LA OLA DE CALOR**

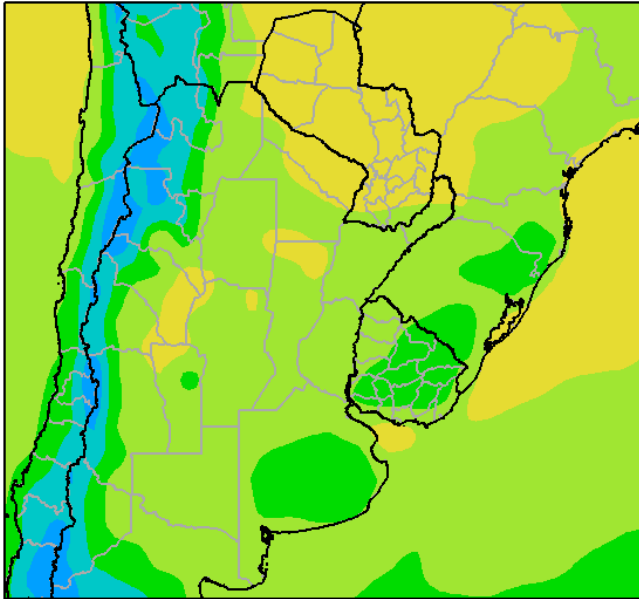
Perspectiva Climática del 28/01 al 5/02/2016
Precipitación Acumulada (mm)



Al comienzo de la segunda etapa de la perspectiva, se completará el paso del frente de Pampero que comenzó su recorrido en los días precedentes, provocando una amplia franja con tormentas severas, que se extenderá sobre gran parte del NOA, el nordeste de Cuyo, la mayor parte de la Mesopotamia y el sudeste del Paraguay, con granizo, vientos y aguaceros torrenciales, reactivando el riesgo de crecida de los grandes ríos:

- Un amplio foco con tormentas severas abarcará la mayor parte del NOA, el nordeste de Cuyo, la mayor parte de la Mesopotamia y el sudeste del Paraguay, observarán precipitaciones muy abundantes (50 a 75 mm), con varios focos de tormentas con precipitaciones superiores a 200 mm.
- La mayor parte del Paraguay, el sur de la Región del Chaco, la mayor parte de Cuyo, de Santa Fe y la mayor parte del Uruguay, registrará precipitaciones abundantes a muy abundantes (25 a 50 mm) escasas con algunos focos con valores superiores.
- La mayor parte de la Región Pampeana y el sur y nordeste del Uruguay, registrarán precipitaciones escasas con algunos valores superiores (1 a 10 mm).

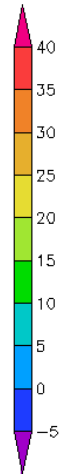
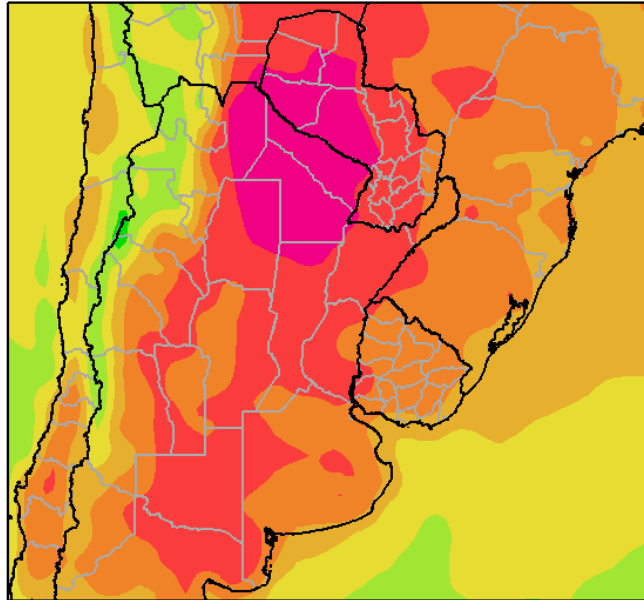
Perspectiva Climática del 28/01 al 5/02/2016
Temperatura Mínima (Grados Centígrados)



Junto con el frente, los vientos del sud/sudeste harán sentir lentamente su influencia sobre la mayor parte del área agrícola, moderando las temperaturas, mientras que el norte de la misma seguirá bajo la influencia de los vientos cálidos procedentes del trópico:

- La mayor parte del Paraguay, el noreste de Salta, el norte de la Región del Chaco, el norte de Misiones, el norte de Santa Fe, el noroeste de Córdoba, el sur de Catamarca, el sur de la Rioja y el norte de San Luis, observarán temperaturas mínimas superiores a 20°C.
- El este del NOA, el este y el centro de Cuyo, la mayor parte de la Región Pampeana, la mayor parte de la Mesopotamia, el este y el oeste del Uruguay y el extremo sudeste del Paraguay, observarán temperaturas mínimas entre 15 y 20°C.
- El centro del NOA; el centro de Cuyo, las serranías de Buenos Aires y la mayor parte del Uruguay, observarán temperaturas mínimas entre 10 y 15°C.
- El centro-oeste del NOA y el oeste de Cuyo, experimentarán temperaturas mínimas entre 5 y 10°C.
- El oeste del NOA y extremo oeste de Cuyo, experimentarán temperaturas mínimas inferiores a 5°C con riesgo de heladas localizadas en las zonas serranas.

Perspectiva Climática del 28/01 al 5/02/2016
Temperatura Máxima (Grados Centígrados)

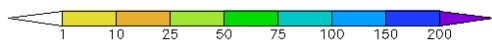
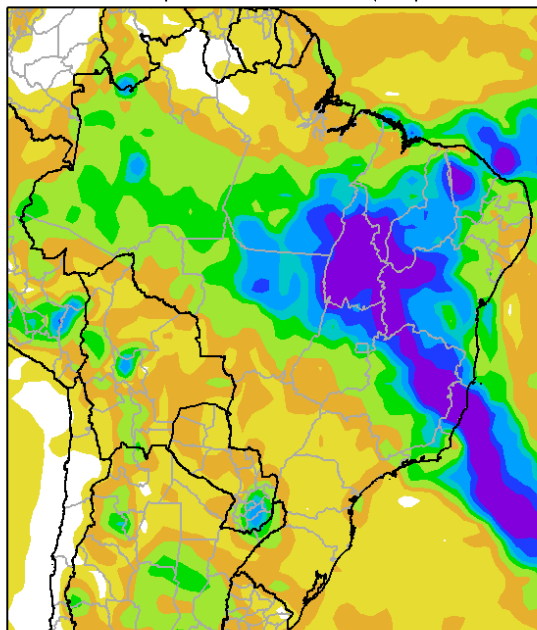


Los vientos del trópico retornarán rápidamente, reactivando la ola de calor, aunque sin alcanzar valores tan extremos como en las semanas anteriores.

- La mayor parte del Paraguay, el este del NOA, la mayor parte de Santa Fe, el sur de Misiones, la mayor parte de Corrientes, el centro de Cuyo, la mayor parte de Córdoba, de La Pampa, de Entre Ríos, el norte y el oeste de Buenos Aires, observarán temperaturas máximas superiores a 35°C, con un foco con temperaturas superiores a 40°C.
- El centro del NOA, el centro-este de Cuyo, la mayor parte de Misiones, el sur de Santa Fe, la mayor parte de Buenos Aires, el oeste de Córdoba, el oeste de La Pampa y la mayor parte del Uruguay, registrarán temperaturas máximas con entre 30 y 35°C.
- El centro-oeste del NOA y el centro-oeste de Cuyo, observarán temperaturas máximas entre 25 y 30°C.
- El oeste del NOA y el oeste de Cuyo observarán temperaturas máximas inferiores a 25°C, con una franja con valores inferiores.

**PERSPECTIVA AGROCLIMÁTICA PARA EL BRASIL DEL 21 AL 27 DE ENERO DE 2016:
TORMENTAS SOBRE EL NORDESTE Y CENTRO-ESTE DEL BRASIL,
MIENTRAS QUE EL CENTRO-OESTE Y EL SUR EXPERIMENTARÁN UN LAPSO DE CALMA**

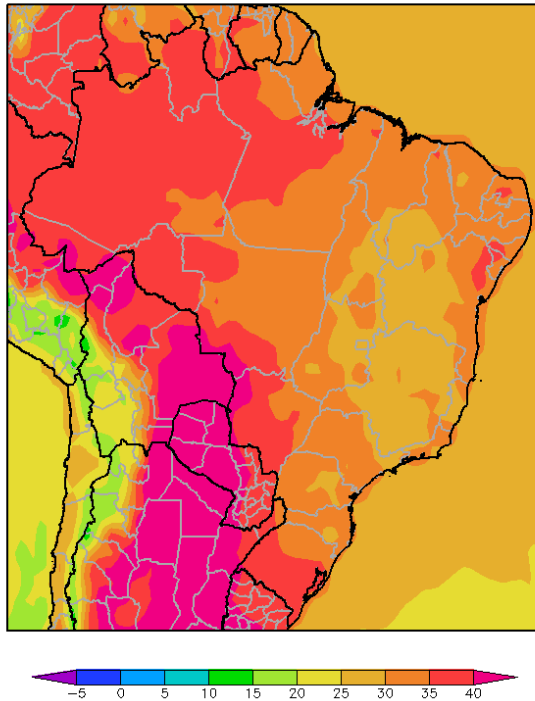
Perspectiva Climática del 21 al 27 de Enero de 2016
Precipitación Acumulada (mm)



La mayor parte del norte y el centro-este del área agrícola del Brasil observarán precipitaciones muy abundantes, con varios núcleos de tormenta localizadas severas, mientras que el centro-oeste y la mayor del sur registrarán valores escasos:

- El norte y el centro-este del área agrícola brasileña registrarán precipitaciones abundantes a muy abundantes (25 a 75 mm), con vigorosos focos de tormentas severas (más de 150 mm), se ubicará sobre la mayor parte de Tocantins, el sur de Piauí, el oeste de Bahía y el norte de Mina Gerais. acompañadas de tormentas eléctricas, vientos y posible caída de granizo. En estas zonas las lluvias continuarán afectando a la población.
- El norte de los Estados de Pará, de Maranhao, el sur de Mato Grosso, la mayor parte de Mato Grosso do Sul, Sao Paulo, Paraná, Santa Catarina y Río Grande do Sul, observarán precipitaciones escasas (menos de 10 mm), con focos aislados de valores moderados (10 a 25 mm).

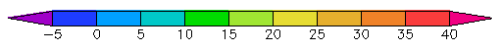
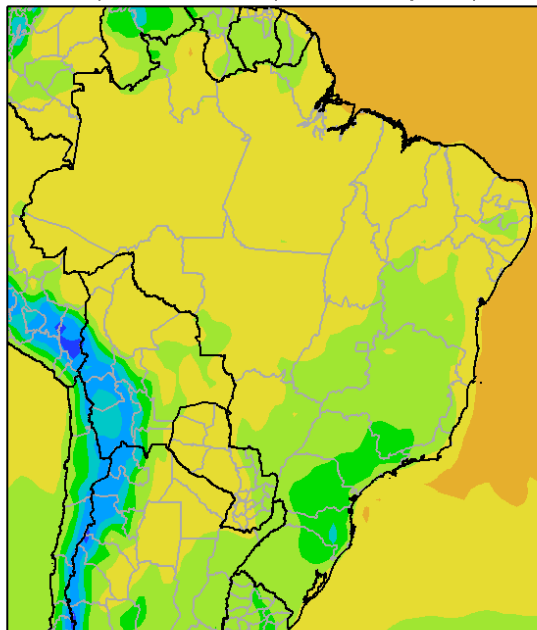
Perspectiva Climática del 21 al 27 de Enero de 2016
Temperatura Maxima (Grados Centigrados)



Paralelamente, predominarán los vientos del norte (noroeste a nordeste) que aportarán aire cálido, causando una nueva ola de calor que abarcará gran parte del área agrícola del Brasil, manteniendo temperaturas máximas superiores a lo normal:

- La mayor parte del Pará, el noroeste y sudoeste de Mato Grosso, la mayor parte de Mato Grosso do Sul y la mayor parte de Río Grande do Sul, observará temperaturas máximas superiores a 35.°C, con algunos focos con valores superiores.
- La mayor parte de los Estados de Pará, Mato Grosso, Maranhao, Piauí, Sao Paulo, Paraná, Santa Catarina, el este de Bahía, el nordeste de Mato Grosso do Sul y el norte de Río Grande do Sul, observará temperaturas máximas entre 30 y 35°C.
- El sur de Tocantins, el sur de Piauí, la mayor parte de Bahía, Goiás, Minas Gerais, el norte de Sao Paulo, el centro de Paraná y el sur de Santa Catarina, observarán temperaturas inferiores a 30°C.

Perspectiva Climática del 21 al 27 de Enero de 2016
Temperatura Mínima (Grados Centígrados)



Hacia el final de la perspectiva la mayor parte del área agrícola del Brasil observará vientos del sector sur, que moderarán temporalmente la temperatura:

- La mayor parte del área agrícola brasileña, observará temperaturas mínimas superiores a 20°C, con algunos focos con valores inferiores.
- El sudoeste de Mato Grosso, el sur de Piauí. El oeste de Santa Catarina, el oeste de Paraná y la mayor parte de los Estados de Goiás, Bahía, Mina Gerais, Sao Paulo y Río Grande do Sul, observará temperaturas mínimas entre 15 a 20°C,
- El sudeste de Mina Gerais, el este de Sao Paulo, la mayor parte de Paraná, Santa Catarina y el norte de Río Grande do Sul, observará temperaturas mínimas inferiores a 15°C, con focos con valores inferiores.

***Buenos Aires, 21 de Enero de 2016
Bolsa de Cereales***

***Ing. Agr. Eduardo M. Sierra
Especialista en Agroclimatología***